

LANDSCHAFTSPLANUNG IN DER LÄNDLICHEN ENTWICKLUNG

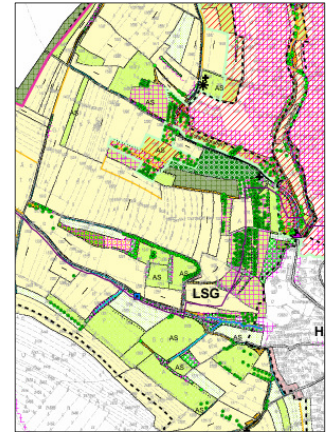
(früher Flurbereinigung)

Aufgabenstellung

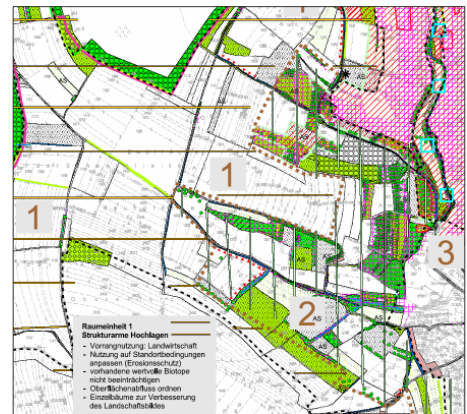
- Erarbeitung von Entwicklungskonzepten mit Maßnahmen zur Verbesserung der Landschaft in der Feldflur
- Abstimmung der Maßnahmen (z.B. Wegebau, Rückhaltungen) mit den landschaftlichen Gegebenheiten
- Zusammenführung der landwirtschaftlichen und landschaftlichen Erfordernisse
- Beitrag zum Artenschutz
- Beratung der Teilnehmergeinschaft

Arbeiten

- Kartierung der Strukturen und Nutzungen (SNK) im Gelände mit Pen PC
- Bewertung der Ist-Situation
 - Hochwertige Bereiche
 - Konflikte, Defizite
 - Entwicklungsmöglichkeiten
- Formulierung von landschaftlichen Entwicklungszielen



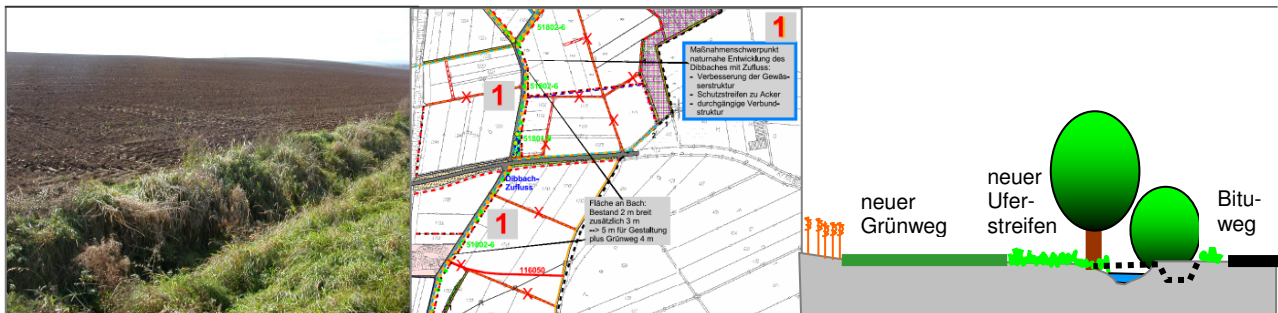
Bestandserhebung



Entwicklungsziele



- Mitwirkung bei der Planung der baulichen Maßnahmen der Ländl. Entwicklung (insbes. Wegebau, Wasserwirtschaft); intensive Mitwirkung zur Vermeidung/Verminderung von Beeinträchtigungen; Ermittlung des Ausgleichs
- Erarbeitung des landschaftsplanerischen Maßnahmenkonzeptes
- Gemeinsame Entwicklung der Planung mit dem Vorsitzenden der Teilnehmergeinschaft und den Landwirten – dieser gemeinsame Planungsprozess ist uns bei den Verfahren der Ländlichen Entwicklung sehr wichtig.
- Abstimmung mit den Behörden
- Praxistests bei neu entwickelten Vorgehensweisen



Probleme: Bach naturfern und Einträge von Acker

Planung: Fläche bereitstellen für Pufferzonen und Eigenentwicklung des Baches

Bearbeitungszeitraum

über 30 Verfahren seit 1991 (Stand 2015)

Auftraggeber

Ämter für Ländliche Entwicklung in Bayern, Hessen, Baden Württemberg

Landschaftsplanung in der Flurbereinigung - Verfahren in Hessen

Roßdorf-Erbsenbach (Schwerpunkt Gewässerentwicklung)

Landschaftsplanung in der Ländlichen Entwicklung - Verfahren in Bayern

ALE Mittelfranken

(nur Struktur- und Nutzungskartierung)

Sachsen
Steinbach
Heldmannsberg
Kleinabensberg
Lay_Weinsfeld
Krassolzheim
Ezelheim
Ingolstadt

ALE Niederbayern

Holzham
Kollbachtal (Markt Arnstorf)
Niederviehbacherau
Pauluszell (nur Stufe 1)
Prinkofen (Unternehmensverfahren)
Roßbach
Schmiedorf
Vilstal (Flussraum Vils, Gem. Aham, Frontenhausen)
Wolfsbach
Wolfsteinerau

ALE Oberbayern

Aidling
Hirschenhausen (Umsetzungsplanung)
Ilmendorf (nur Stufe 1)
Irlach
Puch (nur Stufe 1)
Singenbach
Strobenried
Willertshausen

ALE Oberfranken

Hohenwald
Stublang
Roth
Unterweiler
Walsdorf (auch Inventarisierung der historischen Kulturlandschaftselemente)

ALE Oberpfalz

Neustadt/Donau

ALE Unterfranken

Bad Königshofen
Bahra (Unternehmensverfahren)
Geroldshausen
Hausen
Hollstadt (Unternehmensverfahren)

Landschaftsplanung in der Flurneuordnung – Baden-Württemberg

Aschhausen (kulturhistorische Bearbeitung)
Gnadental (kulturhistorische Bearbeitung und „ökologische Kartierung“)
Uttenweiler (kulturhistorische Bearbeitung)
